



PUBLIC NOTICE

Public notice is hereby given, pursuant to section 52 of the Community Planning Act, that the Minister of Local Government is considering the following amendment to the Simonds Parish Planning Area Rural Plan Regulation-Community Planning Act:

- To rezone lands having PID 55241319 located at 3479 Red Head Road, Mispec, NB to a new site-specific zone to permit a tourism accommodation establishment comprised of four (4) geodesic glamping domes.

A Public Hearing has been set for **November 14, 2023, at 6:30PM on Microsoft Teams**. Anyone wishing to participate in the meeting may register at www.FundyRegion.ca/planning or by calling 506-738-1245.

Anyone wishing to comment on the proposed amendments may do so in writing to Paul Jordan, Provincial Planning Director, Provincial and Community Planning Branch, Department of Environment and Local Government, PO Box 6000, Fredericton, NB, E3B 5H1 (email: planning-urbanisme@gnb.ca) or to Stephen Stone, Fundy Regional Service Commission – PO Box 3032, Grand Bay-Westfield (NB) E5K 4V3 (telephone: 506-738-1245, email: planning@fundyregion.ca). Written comments may be submitted to the above addresses until **November 28, 2023**.

Copies of this notice, the proposed amendment, and staff's report are available for viewing during regular business hours located at the Fundy Regional Service Commission at 10 Crane Mountain Rd, Saint John, NB (phone: 506-738-1245) or on-line at www.FundyRegion.ca/planning



AVIS PUBLIC

Avis est donné, par les présentes, conformément à l'article 52 de la Loi sur l'urbanisme, que le ministre de Gouvernements locaux envisage d'apporter la modification suivante au Règlement établissant un plan rural du secteur d'aménagement de la paroisse de Simonds – Loi sur l'urbanisme :

- Rezoner des terres ayant le NID 55241319, située à 3479 Red Head Road, Mispec, NB, à une nouvelle zone spécifique au site afin de permettre un établissement d'hébergement touristique composé de quatre (4) dômes de camping géodésiques.

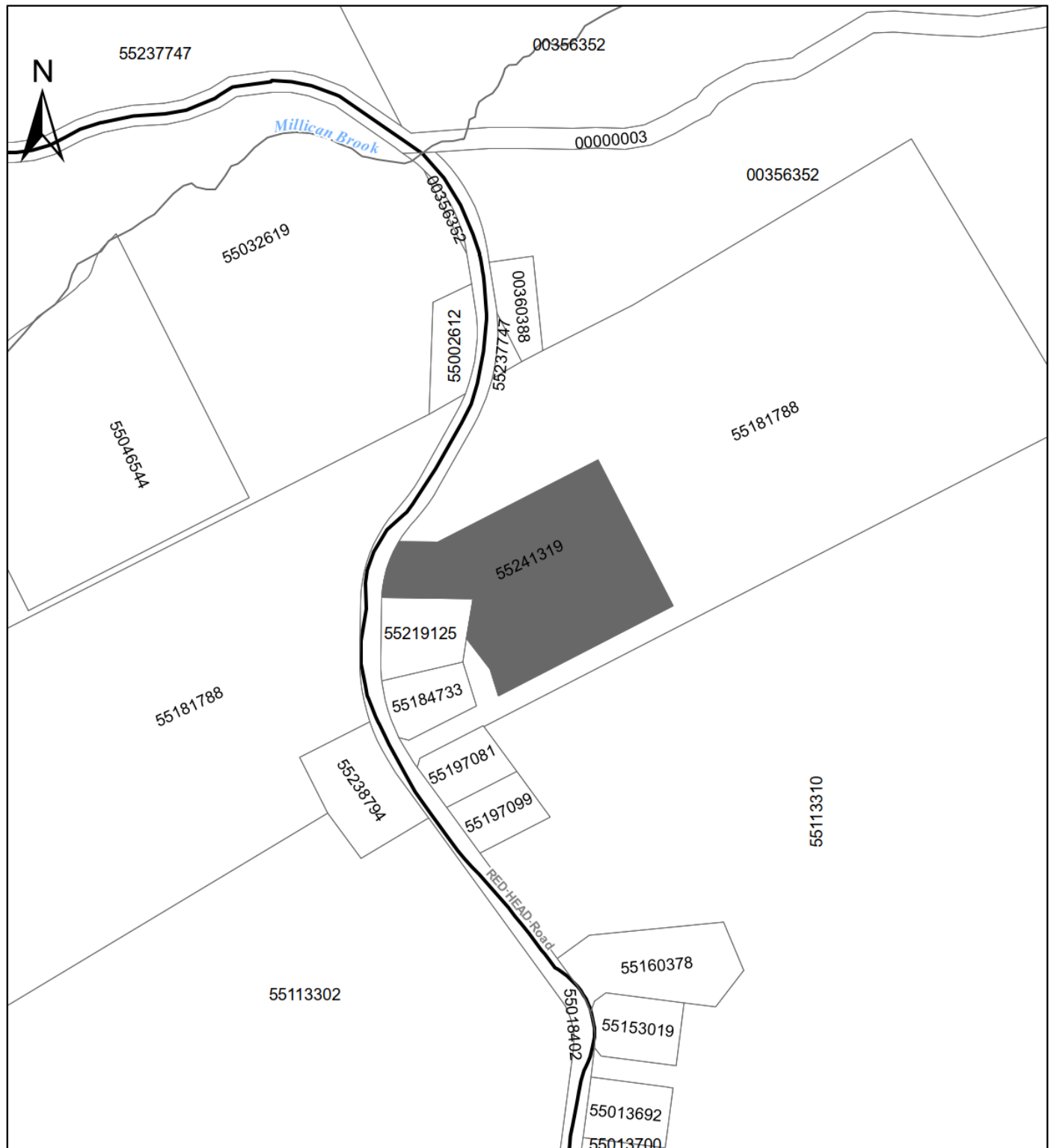
Une audience publique est prévue à **18h30 le 14 novembre 2023 sur Microsoft Teams**. Toute personne souhaitant participer à la réunion peut s'inscrire sur www.FundyRegion.ca/planning ou en appelant au 506-738-1245.



Les personnes qui le souhaitent peuvent faire parvenir, par écrit, leurs commentaires sur le projet de modification à Paul Jordan, directeur de l'Urbanisme et de l'aménagement provincial, ministère de l'Environnement et des Gouvernements locaux, C.P. 6000, Fredericton, N.-B. E3B 5H1 (courriel : planning-urbanisme@gnb.ca) où à Stephen Stone, Commission de services régionaux Fundy, PO Box 3032, Grand Bay-Westfield (N.-B.) E5K 4V3 (téléphone : 506-738-1245, courriel : planning@fundyregion.ca). Les commentaires écrits peuvent être envoyés aux adresses ci-dessus jusqu'au **28 novembre 2023**.

On peut examiner le présent avis, le projet de modification, et le rapport du personnel pendant les heures normales à la Commission de services régionaux du Fundy, au 10 rue Crane Mountain, Saint John, N-B (téléphone: 506-738-1245), ou en ligne au www.FundyRegion.ca/planning

Simonds Parish Planning Area Rural Plan Zoning Map

Carte de zonage du plan rural du secteur d'aménagement de la paroisse de Simonds



-  PID 55241319 to be rezoned from "Mixed Use" to "3479 Red Head Road Zone"
-  PID 55241319 doit passer de la "Zone Mixte" à "Zone 3479 Red Head Road"

